



2012 / 2013

Excursiones de Trekking

Compañía de Guías de Patagonia es una agencia especializada en programas y excursiones de montaña, naturaleza & aventura en Tierra del Fuego.

Nuestro staff está compuesto por **guías de diferentes disciplinas** que tienen una **especial conexión con la naturaleza** y la cultura del lugar.

Los **servicios de la Compañía** están diseñados para crear una experiencia única, en **íntimo contacto con la cultura y la naturaleza** de Tierra del Fuego.

Por eso:

- Nuestro objetivo es que los pasajeros se lleven el mejor recuerdo del lugar y su gente; y que puedan aprender además de contemplar.

Para ello:

- Creamos y proveemos servicios turísticos de alta calidad, innovadores, privilegiando el disfrute de experiencias únicas y enriquecedoras.
- Promovemos y trabajamos aplicando el concepto de sustentabilidad, en todo sus aspectos. Tratamos de generar en nuestros pasajeros una actitud de respeto hacia el medio ambiente.
- Nuestro conocimiento del lugar nos permite sugerir las mejores alternativas para la realización de viajes a medida de acuerdo a las preferencias de nuestros pasajeros.

Nuestro compromiso es con los pasajeros, la naturaleza y con nosotros mismos, y eso se refleja en nuestro producto final.

Catalogo de Excursiones

Temporada 2012 - 2013

Tarifas de Servicios en regular

Excursiones	
Trekking Glaciar	u\$d 82.- (base 2 pax)
Trekking Cumbres	u\$d 82.- (base 2 pax)
Trekking & Navegación en el Parque Nacional	u\$d 110 ⁽¹⁾ .- (base 4 pax) (1)
Trekking Parque Nacional (Sin Navegación)	u\$d 96.- (base 4 pax) (1)
Vuelta a Ushuaia Trekking	Autonomía u\$d 390.- (base 2 pax) Asistido u\$d 520.- (base 2 pax)

Tarifas de Servicios en privado





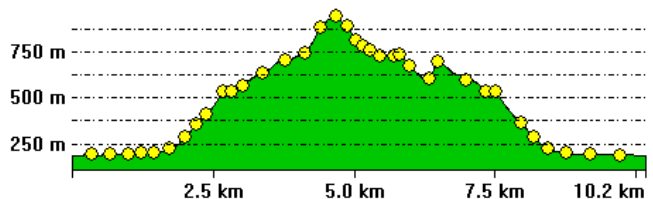
Excursiones		
Trekking Cumbres, Trekking Glaciar, y Parque Nacional (1) (sin Navegación)	Base 1	u\$d 540.-
	Base 2	u\$d 291.-
	Base 3	u\$d 171.-
	Base 4	u\$d 155.-
Trekking & Navegación en el Parque Nacional	Base 1	u\$d 649.- (1)
	Base 2	u\$d 370.- (1)
	Base 3	u\$d 310.- (1)
	Base 4	u\$d 209.- (1)
Vuelta a Ushuaia Trekking - Autonomía	Base 1	u\$d 990.-
	Base 2	u\$d 498.-
	Base 3	u\$d 417.-
	Base 4	u\$d 390.-
Vuelta a Ushuaia Trekking - Asistido	Base 1	u\$d 1496.-
	Base 2	u\$d 748.-
	Base 3	u\$d 583.-
	Base 4	u\$d 534.-

¹ Acceso al Parque Nacional no incluido.

Catalogo de Excursiones

Temporada 2012 - 2013

Descripción de las Excursiones

	<h2>Trekking Glaciar</h2>	
Lugar: Glaciar Vinciguerra, Laguna de los Témpanos.		
Actividades: Caminata sobre el glaciar, interpretación y observación de los procesos glaciares (cuevas, grietas, sumideros).		
Duración: Día completo.	Tipo de Excursión: Regular.	
Servicios Incluidos: Guía de montaña, traslados, vianda, grampones, bastones y polainas.		
Equipo que debe traer el pasajero: Botas de trekking, mochila de día, campera, guantes, gorro, lentes de sol, protector solar y botella con agua.		
Periodo de Operación: Octubre a Abril.		
		
Descripción: En el camino al glaciar conoceremos una explotación de turba en actividad para luego disfrutar de un trekking en el bosque, por antiguos senderos de hacheros. El Trekking Glaciar es una experiencia única, donde caminaremos sobre un glaciar milenario, exploraremos sus cuevas, grietas, y morenas de manera de poder comprender todo el proceso de glaciación ocurrido mucho tiempo atrás.		
Distancia de recorrido – Gráfico de desnivel: Distancia: 10,2 Km. – Desnivel: 850 m.		
<p>From Pos: -68.29490224, -54.7611 To Pos: -68.29503863, -54.76112029</p>  <p>The graph shows an elevation profile for a 10.2 km trek. The vertical axis represents elevation in meters, with markers at 250 m, 500 m, and 750 m. The horizontal axis represents distance in kilometers, with markers at 2.5 km, 5.0 km, 7.5 km, and 10.2 km. The profile starts at approximately 250 m at 0 km, rises to a peak of 750 m at 5.0 km, and then descends back to approximately 250 m at 10.2 km. The area under the profile is shaded green, and the profile line is marked with yellow dots.</p>		

[↑- Regresar a la página principal](#)

Catalogo de Excursiones

Temporada 2012 - 2013


	<h3>Trekking y navegación en el Parque Nacional</h3>	
	Lugar: Pampa Alta, Isla Redonda, Senda Costera, Lago Roca.	
Actividades: Trekking por el bosque y navegación por el Canal Beagle.		Tipo de Excursión: Regular.
Duración: Día completo.		
Servicios Incluidos: Guía de Montaña, traslados, vianda, bastones y polainas.		
Equipo que debe traer el pasajero: Botas de trekking, mochila de día, campera, guantes, gorro, lentes de sol, protector solar y botella con agua.		
Periodo de Operación: Octubre a Abril.		
		
Descripción: La senda comienza en el Cañadón del Toro recorriendo el bosque de lengas y guindo hasta llegar al punto panorámico desde donde podremos apreciar el Canal Beagle y el Valle del Río Pipo. Descendemos hasta Bahía Ensenada, durante el descenso, visitamos una castorera en actividad. En Bahía Ensenada tomamos el bote semirrígido para navegar por el Canal Beagle y visitar la Isla Redonda. Al regresar de la isla, retomamos la senda que nos llevará al Lago Roca, donde podremos disfrutar de una hermosa vista del lago y un café o chocolate con tortas en la Casita del Bosque antes de regresar a la ciudad de Ushuaia.		
Distancia de recorrido y desnivel: Distancia: 9 Km. – Desnivel: 520 m.		
		

[↑ - Regresar a la página principal](#)

(*) Acceso al Parque Nacional no incluido.

Catalogo de Excursiones

Temporada 2012 - 2013

	Trekking Parque Nacional (sin navegación)	
	Lugar: Pampa Alta, Senda Costera, Lago Roca.	
	Actividades: Trekking por el bosque y navegación por el Canal Beagle.	
	Duración: Día completo.	Tipo de Excursión: Regular.

Servicios Incluidos: Guía de Montaña, traslados, vianda, bastones.

Equipo que debe traer el pasajero: Botas de trekking, mochila de día, campera, guantes, gorro, lentes de sol, protector solar y botella con agua.

Periodo de Operación: Octubre a Abril.



Descripción: La senda comienza en el Cañadón del Toro desde donde subiremos al mirado de pampa alta, en un bosque de lengas y guindo hasta llegar al punto panorámico. Desde allí apreciaremos el Canal Beagle, y sus bahías. Descendemos hasta Bahía Ensenada, y visitaremos una castorera en actividad. En Bahía Ensenada continuaremos por la senda costera, y visitaremos restos arqueológicos de los antiguos pobladores, y observaremos casi todas las aves que viven en el canal Beagle.

Finalizaremos por la tarde en el camping de Lago Roca, donde podremos disfrutar de una hermosa vista del lago y un café o chocolate con tortas en la Casita del Bosque.

Regresaremos a la ciudad de Ushuaia a las 17 horas aproximadamente.


Distancia de recorrido y desnivel: Distancia: 9 Km. – Desnivel: 520 m.

(*) Acceso al Parque Nacional no incluido. Ar\$30 hasta 31 Dic 2008 – Ar\$50 a partir del 01 de Enero de 2009.-



Catalogo de Excursiones

Temporada 2012 - 2013

	Trekking Cumbres	
	Lugar: Montes Martial, Cerro del Medio y Roy.	
	Actividades: Trekking por el bosque, Ascensión a una cumbre simple con vista panorámica única.	

Servicios Incluidos: Guía de Montaña, traslados, Box Lunch, bastones.

Equipo que debe traer el pasajero: Botas de trekking, mochila de día, campera, guantes, gorro, lentes de sol, protector solar y botella con agua.

Periodo de Operación: Octubre a Abril.



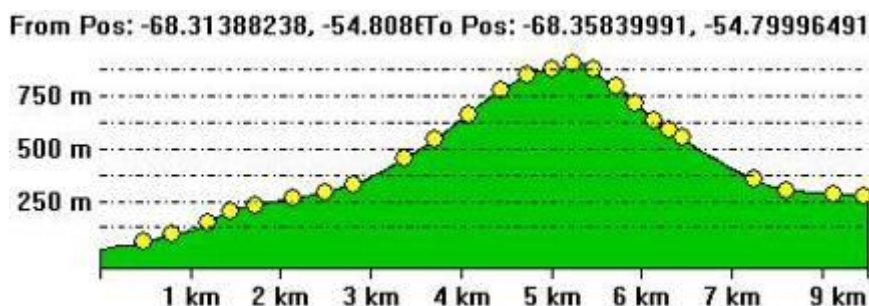
Descripción: Trekking Cumbres es una excursión en la que disfrutaremos de las mas impresionantes vistas de Ushuaia y Tierra del Fuego.

Es un circuito accesible, que nos permite conocer un ambiente de alta montaña a gente sin experiencia. No presenta dificultad técnica, y el sendero es de muy buena calidad.

La excursión comienza cuando buscamos al pasajero en el hotel, y el recorrido comienza en la zona alta de la ciudad, transcurre la primera hora por el bosque, y nos permite disfrutar de increíbles vistas panorámicas de la ciudad y el Canal Beagle. Nos permite conocer todos los detalles del bosque andino patagónico, y del delicado ambiente de altura, más allá del bosque. Ushuaia es el único lugar de Argentina donde el bosque se junta con el mar. Aquí podremos verlo desde arriba y disfrutar de imponentes paisajes.




Distancia de recorrido – Gráfico de desnivel: Distancia: 10 Km. – Desnivel: 800 m.



Compañía de Guías de Patagonia – San Martin 628 – 9410 – Ushuaia – Argentina
 Tel: (+54) 2901-437753 Fax: (+54) 2901 - 421097 – Email: info@companiadeguias.com.ar
 SKYPE: [companiadeguias](https://www.skype.com/partners/companiadeguias)
www.companiadeguias.com.ar

Catalogo de Excursiones

Temporada 2012 - 2013

	Vuelta a Ushuaia Trekking	
	Lugar: Valle de Andorra, Cerro Falso Tonelli y Cañadón de la Oveja.	
	Actividades: Trekking por el bosque y en zonas de altura. Ascensión sencilla a un cerro de 1300 m.	
Duración: Tres días.	Tipo de Excursión: Regular.	

Servicios Incluidos: Guía de montaña, traslados, comida, equipo de campamento.

Equipo que debe traer el pasajero: Botas de trekking, mochila grande (60 lts), bolsa de dormir, campera, cubre pantalón, gorro, guantes y botella con agua.

Periodo de Operación: Octubre a Abril.



Itinerario:

Día 1: Partida desde el hotel 09:00 hs. - Trekking por Valle de Andorra y ascenso a Laguna del Caminante - Almuerzo - Armado del campamento - Cena - Noche en campamento.

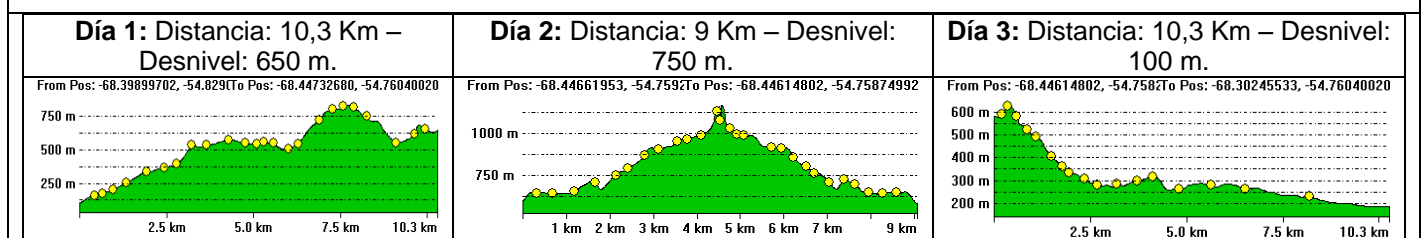
Día 2: Desayuno - Partida hacia el Valle Superior - Ascenso al Cerro Falso Tonelli o Rebert - Almuerzo - Retorno al campamento - Cena y noche de campamento.

Día 3: Desayuno - Paso de la Oveja - Almuerzo - Descenso por el Cañadón de la Oveja hacia Ushuaia - Arribo a la ciudad aproximadamente a las 16:00 hs.



Descripción: Es una de las clásicas caminatas largas en la zona de Ushuaia. La propuesta es rodear la ciudad de Ushuaia por los valles circundantes atravesando paisajes de gran belleza. El circuito comienza por el valle de Andorra, recorriendo el bosque subantártico. Acampamos en la Laguna del Caminante. El segundo día ascenderemos a un cerro con excelentes vistas. El tercer día cruzaremos el paso de altura entre el Cañadón de la Oveja y Andorra, por un sendero de guanacos sobre el límite de bosque, para llegar a la ciudad de Ushuaia.

Distancia de recorrido – Gráfico de desnivel:



Catalogo de Excursiones

Temporada 2012 - 2013

TERMINOS Y CONDICIONES

Información General

En este instructivo la C.G.P. le informa sobre las condiciones generales y Políticas de Cancelación de los viajes, excursiones y expediciones. Las cuales deben ser expresamente aceptadas por los pasajeros para iniciar el viaje. El inicio del mismo, implica la aceptación plena de estas políticas y condiciones.

Condiciones Generales

> Inclusiones y Exclusiones:

- **Que esta incluido:**

Todas las excursiones que son prestadas directamente por CGP incluyen Guías, Traslados, Seguro, Equipo Técnico, y Comidas durante el servicio; a menos que se especifique algo en contrario.

- **Que no esta incluido:**

En ningún caso están incluidos: Tasas, impuestos, comidas en las ciudades, y nada que no este especificado en el programa. Tampoco esta incluido el equipo personal (ropa, bolsa de dormir, mochila, botas, etc.)

> Tarifas

Todas las tarifas presentadas son por persona y en la moneda especificada.

Todas las tarifas están sujetas a cualquier cambio y la empresa se reserva el derecho de modificar las tarifas publicadas sin previo aviso.

Las tarifas incluyen todos los servicios especificados.

> Las tarifas no incluyen:

Ninguna tarifa aérea, ni en vuelos regulares, ni en vuelos de charter; gastos para visa o pasaporte; tasas gubernamentales de llegada y salida; comidas no especificadas; seguro personal y de gastos de cancelación y todos los gastos de carácter personal como por ejemplo gastos de telecomunicaciones; propinas; ni ningún servicio no especificado en el programa.

> Reservas, Depósitos y pagos

Se requiere un depósito no reembolsable del 30% de la tarifa seleccionada por persona para confirmar una reserva, con el pago final 90 días previos a la fecha del comienzo de la prestación del servicio.

> Política de Cancelaciones:

- **En excursiones:**

1. Antes de 72 horas (3 días) de la excursión se reintegrara el 100% del importe.
2. Si el pasajero no se presenta a la excursión, o cancela dentro de las 72 horas de la partida, no habrá reembolso alguno.
3. Si la Compañía de Guías decide cancelar la excursión, por razones climáticas o de seguridad antes de la partida, se reintegrara el 100% del importe a los pasajeros, descontando los gastos financieros que se hubieran ocasionado.
4. Si el guía decide cancelar la excursión y regresar desde algún punto de la misma, por estrictas razones climáticas o de seguridad se reintegrara el 50% del valor abonado.

- **En expediciones:**

5. Los servicios se confirmaran con una seña del 30% no reembolsable. El pago final deberá efectivizarse con 90 días de antelación a la partida. Si la reserva se realizara dentro de los 90 días de la partida del viaje, se abonara el importe total.
6. Si el pasajero cancela dentro de los 90 días previos a la partida, no se reintegrara la seña.
7. Dentro de los 30 días previos a la partida no habrá reembolso alguno.

> Itinerarios

Compañía de Guías de Patagonia – San Martín 628 – 9410 – Ushuaia – Argentina
Tel: (+54) 2901-437753 Fax: (+54) 2901 - 421097 – Email: info@companiadeguias.com.ar
SKYPE: [companiadeguias](https://www.skype.com/pt-BR/contacts/companiadeguias)
www.companiadeguias.com.ar

Catalogo de Excursiones

Temporada 2012 - 2013

Los itinerarios están publicados en forma referencial, y estarán sujetos a cambio debido a condiciones meteorológicas, a discreción del guía a cargo, o a cualquier otra razón fuera de nuestro alcance, sin previo aviso, y sin que los pasajeros puedan exigir indemnización alguna.

➤ Seguros

La empresa aconseja a sus pasajeros la contratación de un seguro incluyendo evacuación médica y repatriación, y cancelación de viaje. No se hace responsable por pérdidas o daño a la persona y/o sus pertenencias.

➤ Asunción de Riesgos:

A través de la presente declaración, la Compañía de Guías de Patagonia cumple en informar a los pasajeros sobre los riesgos en las excursiones, y los pasajeros declaran conocer los mismos.

La presente declaración **NO ES UN DESLINDE DE RESPONSABILIDADES** de la Compañía de Guías de Patagonia, ya que entendemos que esta responsabilidad es la que justifica y sustenta la contratación de nuestros servicios.

• **Asunción de Riesgos, aceptación de política de cancelaciones y términos y condiciones:**

Expreso tener conocimiento de los riesgos que implica/n el viaje o excursión que estoy reservando. **Informo que no tengo conocimiento de tener limitaciones físicas** que me impidan realizar esfuerzos físicos importantes, como caminar por periodos de hasta 8 o 10 horas diarias, por terrenos montañosos con pendientes fuertes, y con senderos que pueden presentar condiciones de barro, árboles caídos, hielo, y otras condiciones típicas de áreas montañosas en la latitud de Ushuaia. También estaremos expuestos a las variaciones del clima, como lluvia, nieve, viento, etc. En el caso de las excursiones técnicas, como las ascensiones o escuelas, declaro estar informado que los riesgos a los que nos exponemos son mayores, ya que el terreno implica superar pasos verticales en roca, nieve o hielo, y la exposición a grietas en los glaciares y caídas de rocas en las montañas y paredes.

También acepto que las condiciones del terreno de montaña pueden variar de forma no predecible, y que el guía puede tomar decisiones que impliquen modificar el itinerario original, en función de la seguridad del grupo.

También acepto la política de cancelaciones como esta expresada en este documento, y las condiciones generales de Compañía de Guías de Patagonia.

SI / NO¹ Firma: _____ Aclaración: _____

SI / NO Firma: _____ Aclaración: _____

SI / NO Firma: _____ Aclaración: _____

¹ Marcar con un círculo la opción seleccionada.